REVALORISATION UN SITE EMBLÉMATIQUE: LE MONT BERNON

Une situation géographique remarquable :

Carte de localisation Epernay

Le Mont Bernon est un repère dans le paysage car il est visible de partout. Il s'élève à 207m d'altitude.

D3 — Mont Bernon — Vignes — Vues depuis le sommet — Avenue de Champagne — Sol argileux — Source

D3 — Accès au site: Chemin de la Source

PLAN CADASTRALE DU MONT BERNON

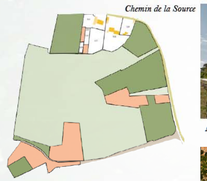

Accès à l'entrée du site: Chemin de la Source

1934: Site pittoresque

Au début du XIXe siècle, la famille Moët et Chandon firent planter des pins parasols au sommet de la colline sur le terrain leur appartenant (Pinus pinea). Ce peuplement doit égayer le paysage pour les promeneurs sparnaciens vers les années 1900.

2017: Site envahit par la végétation spontanée

Le point sommitale du Mont Bernon offre un panorama à 360° sous cette pinède en pelouse sèche. De plus, une partie de la vue est dirigée vers les coteaux historiques et l'avenue de champagne qui sont classés au patrimoine mondial de l'UNESCO.

Avenue de Champagne

Une couronne boisé de pins

Panorama depuis le chemin de la Source entre les vignes et la foret

Panorama depuis les coteaux Ouest sur la ville d'Epernay et le Mont Bernon

QUI APPORTE DES IDÉES NOVATRICES

Un projet pour tous:

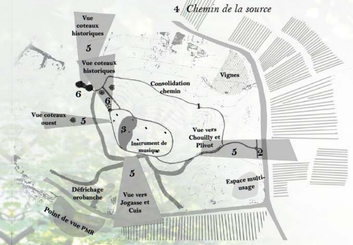

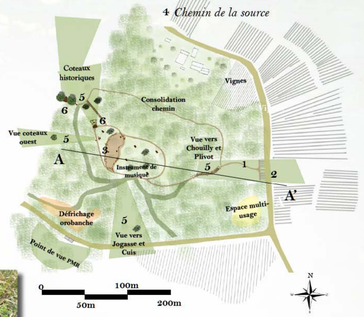

1 Cheminements
2 Stationnement
3 Espace ludique
4 Accès
5 Abattages/Ouvertures des vues
6 Terrasses bois/ Mobiliers
- Pâturages
- Conservation des espèces
- Mise en valeur des pins

Orobanche

Le financement :

- **Démarche de projet: Benoit Vignes**
- **Marché public 226 000 € HT**
- **Financement 80% Aglo**
- **20% Epernay**
- **Travaux réalisés par l'entreprise Entr'in 52**
- **Inauguration 18 juin 2018**

EN SE CRÉANT UNE IDENTITÉ UNIQUE

1 Un couloir végétal cadré vers la vallée

6 Un panorama qui retrouve sa valeur historique

Le projet consiste à retrouver l'esprit des lieux tout en tenant compte de son évolution.

1 *Pour des raisons fonctionnelles l'entrée du site est aménagée de 8 places de stationnement situées le long du Chemin de la Source qui est l'accès le plus proche du centre ville . L'abattage des arbres offre une vue lointaine depuis le haut de l'escalier. Cette ouverture permet de créer un cheminement et un escalier donnant un accès direct à la clairière. L'escalier est réalisé entièrement en acacia sur mesure de façon à s'habiller au mieux dans le talus. Le site est accessible à un grand public grâce au confortement des cheminements en concassés. L'espace enherbé sera entretenu par un pâturage de moutons sous forme de prairie pour respecter au mieux l'environnement de ce milieu.*

6 *Deux vues seront agrementées de terrasse en bois sur mesure pour améliorer l'accueil des visiteurs. La terrasse en gradin est une plateforme en acacia avec des assises dans la pente. La vue est encadrée de deux pins parasols. Cette dernière est dirigée vers les coteaux historiques et l'avenue de champagne. La terrasse en contre bas est un plancher en bois avec quelques bancs et un pupitre informatif (faune,flore,geologie). Les autres vues sont aménagées de bancs ou de tables de piquenique.*

3 *L'espace ludique est réalisé avec l'acacia prélevé sur le site pour l'ouverture des vues. Sur un parcours en boucle, se succéderont différentes expériences d'équilibre et de jeux sur des poutres, branches et troncs. Les arbres abattus sur le site sont broyés et réutilisés en copeaux.*

Des instrument de musique de plein air sont disséminés dans les sous bois et à proximité du mobilier. Les visiteurs pourront profiter de la forêt du Mont Bernon autrement, à travers une expérience musicale apportant poésie et enchantement.

3 De nouvelles sensations pour les enfants