

UN SITE AU CŒUR D'UN ESPACE SEMI-FORESTIER



ÉPINAL EST UNE VILLE FAISANT PARTIE DE LA RÉGION LORRAINE ET TRAVERSÉE PAR LE COURS D'EAU : « LA MOSELLE ». LA VILLE SE TROUVE DANS UN COULOIR CREUSÉ, ENTOURÉE DE FORÊTS. LA FACULTÉ SE TROUVE DANS LE QUARTIER DE SAUT LE CERF. ON RETROUVE UNE ZONE COMMERCIALE OÙ COHABITENT PLUSIEURS SECTEURS, PUBLICS AVEC LES ARCHIVES, CAF..., PRIVÉ AVEC DES ENTREPRISES ET COMMERCE AINSI QUE LA PRÉSENCE DE LOGEMENTS.



LÉGENDE :

- | | | | | | |
|--|----------------------|--|----------------------|--|--------------------------|
| | BÂTIMENTS PUBLICS | | ENTREPRISES COMMERCE | | FACULTÉ |
| | ZONES RÉSIDENTIELLES | | SENTIER PROMENADE | | TERRAINS SPORT ABANDONNÉ |



CENTRE HOSPITALIER



FACULTÉ DES SCIENCES



ARCHIVES PUBLICS




ENTRÉE DE LA FACULTÉ UTILISÉE PAR LES ÉTUDIANTS



DES ESPACES NON UTILISÉS OU DÉLAISSÉS



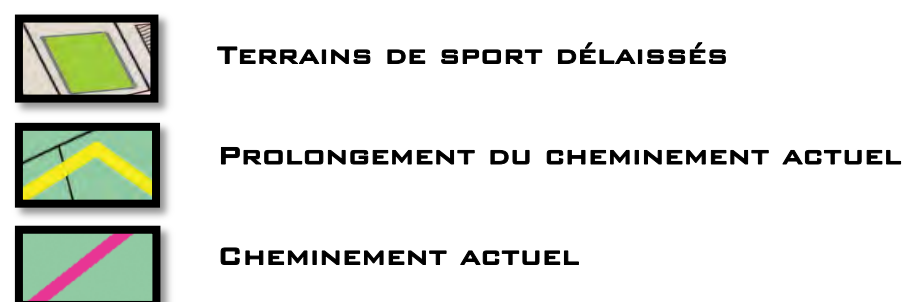
LÉGENDE



CHEMIN TRAVERSANT UNE FORÊT



SCHÉMA D'INTENTIONS



1 TERRAINS DE SPORT ABANDONNÉS AUTOUR DE LA FACULTÉ

RÉAMÉNAGER, REVALORISER EN DONNANT UNE SECONDE VIE AUX TERRAINS DE SPORT PRÉSENT AUTOUR DE LA FACULTÉ
RÉFECTIONS DES SOLS DES TERRAINS.

CRÉER UNE LIAISON ET UNE CONTINUITÉ ENTRE LES SENTIERS DE PROMENADE ACTUELS ET LES NOUVEAUX SENTIERS.

POURSUIVRE ET CRÉER DE NOUVEAUX CHEMINS

2 OUVRIR LES ESPACES DE LA FACULTÉ VERS L'EXTÉRIEUR ET L'EXISTANT.

3 SÉCURISER LE PASSAGE DES RÉSIDENCES ÉTUDIANTES

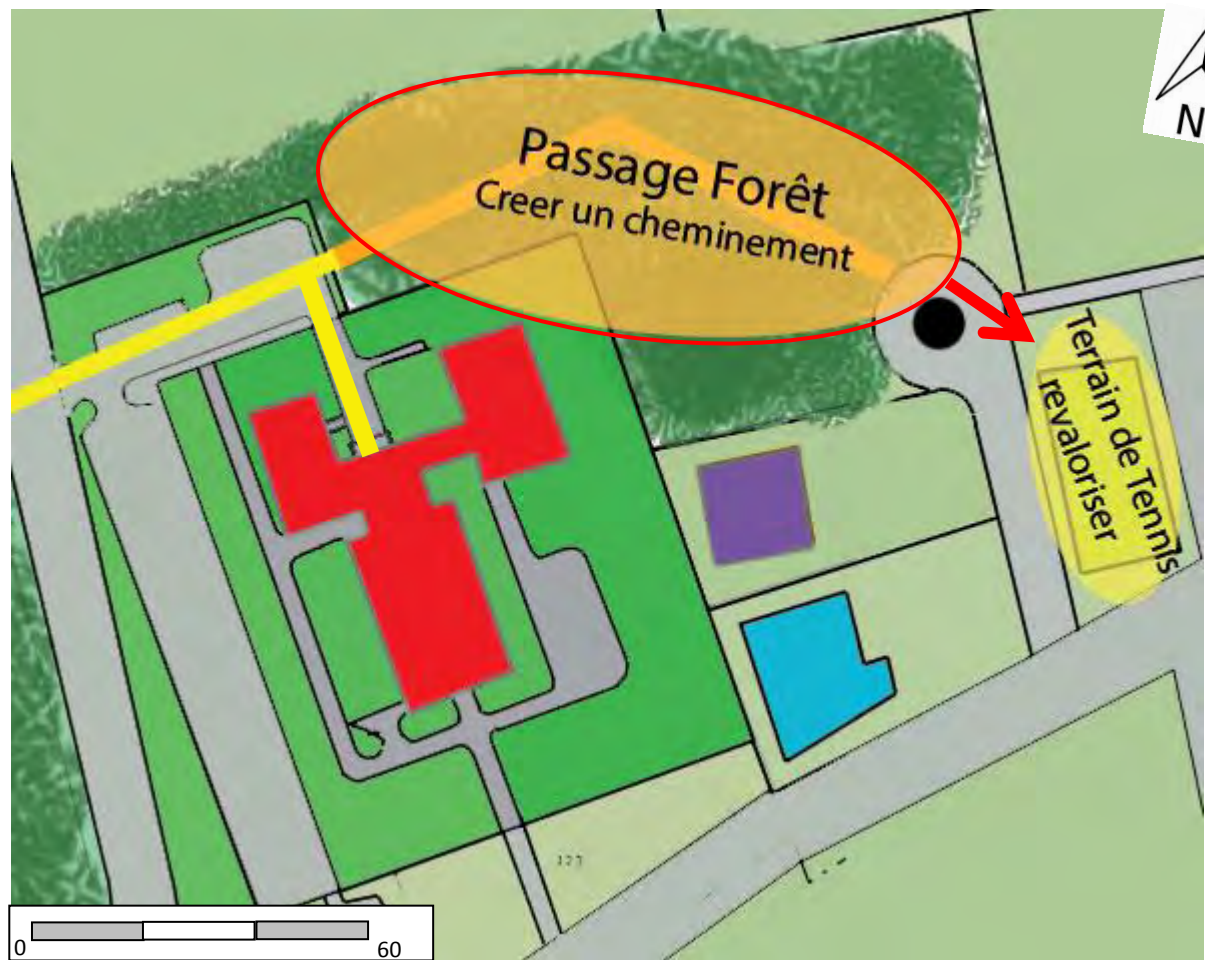
MISE EN PLACE D'UNE SIGNALÉTIQUE

POURSUIVRE ET ÉTENDRE LA TRAME VERTE DE L'ARBORETUM .

4 CRÉER ET AMÉNAGER DE NOUVEAUX LIEUX DE PASSAGE DEPUIS LA FACULTÉ AU TERRAIN DE TENNIS, DES RÉSIDENCES ÉTUDIANTES AU TERRAIN DE FOOT, ENTRE LES DIFFÉRENTES RÉSIDENCES...

CRÉER UNE LIAISON ET UNE CONTINUITÉ ENTRE LES SENTIERS DE PROMENADE ACTUELS ET LES NOUVEAUX SENTIERS.

CRÉATION D'UN LIEN PIÉTON ENTRE DEUX ESPACES



PLAN DE LOCALISATION DES AMÉNAGEMENTS

LÉGENDE :

- TERRAINS DE SPORT DÉLAISSÉS
- FACULTÉ DES SCIENCES
- LOGEMENTS
- BÂTIMENTS PUBLIC
- CHEMINEMENT ACTUEL
- CHEMINEMENT ÉTUDIÉ ET À AMÉNAGER
- LIEN PIÉTON (CHEMIN CRÉER)

CRÉATION D'UN CHEMINEMENT DEPUIS LA FORÊT PRÉSENT AUX ABORDS DE L'ENTRÉE DE LA FACULTÉ ET MENANT AU TERRAIN DE TENNIS, SITUÉ À L'EST DE LA FACULTÉ.

CE CHEMINEMENT PERMETTRA :

- AUX ÉTUDIANTS DE SE RENDRE AUX TERRAINS DE TENNIS ACTUELLEMENT DÉLAISSÉS, ÉVITANT AINSI DE FAIRE LE TOUR DE LA FACULTÉ PAR LE CHEMIN DE LA BELLE AU BOIS DORMANT.
- CRÉER UN LIEU DE DÉTENTE ET DE REPOS, AVEC L'UTILISATION DE MOBILIER TEL QUE DES BANCS.
- ENFIN, CELA CONSTITUERA UN LIEN ENTRE LES FORÊTS QUI ACTUELLEMENT NE SONT PAS RELIÉES, ET DE PARLER DE TRAME VERTE.

CROQUIS CHEMIN TRAVERSANT UNE FORÊT

MATÉRIAUX



SIGNALÉTIQUES



BANC EN BÉTON



PIERRE DE LA RÉGION



SCHÉMA TECHNIQUE CHEMIN TRAVERSANT UNE FORÊT

