Orliénas, une ville marquée par son patrimoine

Un site au cœur bien desservi par un maillage viaire

Place François Blanc : Un espace public central dédié au stationnement

Un paysage rural comme cadre de vie

Le Castrum : un patrimoine architectural identitaire

Façade nord du Castrum

Entrée médiéval est

Vu sur l'église depuis l'entrée sud-est du village

La Tour - Centre d'exposition

Place de l'église

Un manque de connexion
des services avec l'espace public

Renforcement des espaces publics
pour une proximité des usages

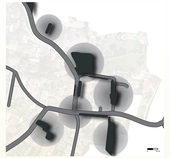

Une forte emprise de la voiture
au détriment de l'espace piéton

Accentuation de la présence du piéton
en lien avec les sentiers existants

Une trame verte peu présente
et une topographie marquant le bourg

Insertion du tissu végétal
et intégration du dénivelé

Une mise en valeur du Castrum
et une identification de la Mairie

Un cœur de ville piéton

Une végétation reliant
dénivelé et cheminements

Offrant une nouvelle centralité à ses habitants

Mise en valeur du caractère patrimonial du Castrum depuis les espaces publics



Un réseau d'espaces unifiant le cœur d'Orliénas

Une ville apaisée aux espaces piéton distincts



Une place centrale aux mutliples usages

Des continuités piétonnes lisibles et confortables

Agence TeCLA - Crayonnage Paysage Urbanisme - LUPI Infographie paysagère - Rouille pour Orliénas / Groupement de commande