

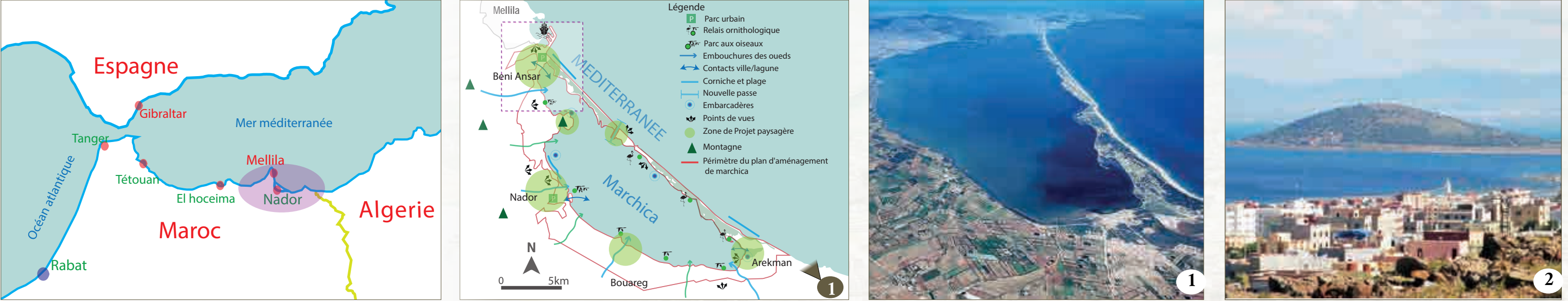
LE PROJET MARCHICA, UNE INITIATIVE ROYALE DE D'AMENAGEMENT

La lagune de Marchica est la porte sur la façade maritime de la ville de Nador

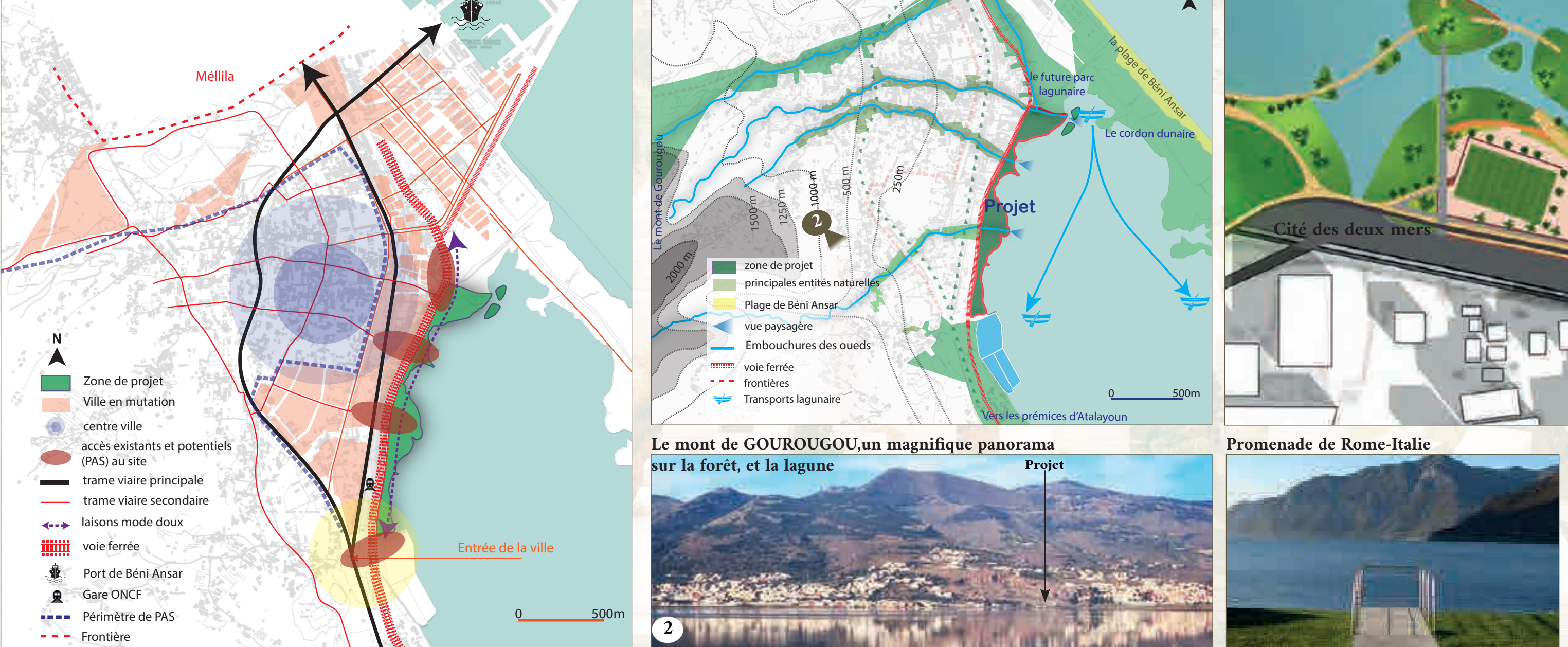
Identifiée comme Site d'Intérêts Biologique et Ecologique (SIBE) d'une très grande importance. Ce milieu humide est également classé site RAMSAR depuis 2005.

La lagune ,patrimoine naturel à préserver

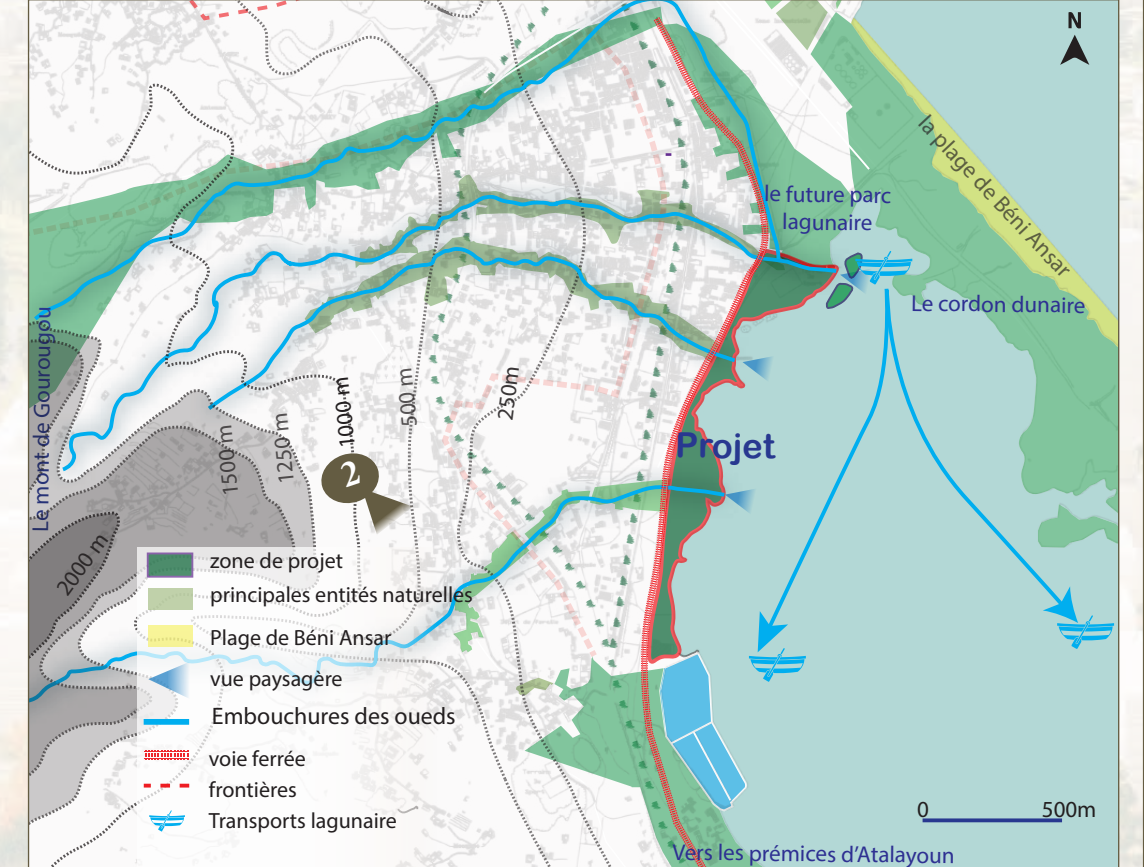
La ville de Béni Ansar, un vis à vis avec l'horizon



LA ville de Béni ansar, unité urbaine qui profite de la lagune, la mer et la montagne.



La trame verte et bleu , un paysage qui enveloppe la ville

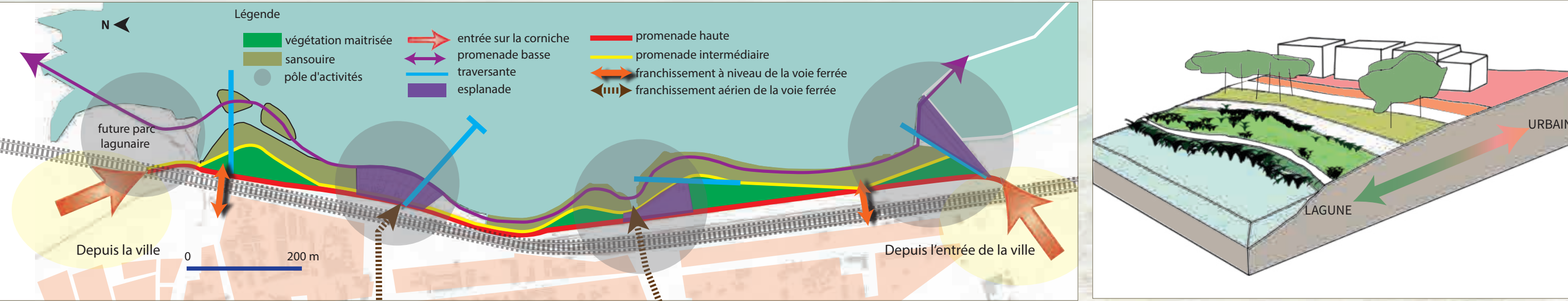


Le mont de GOUROUGOU,un magnifique panorama sur la forêt, et la lagune



CORNICHE DE BENI ANSAR-AMENAGEMENT DES ESPACES DE PROMENADE ET DE JEUX

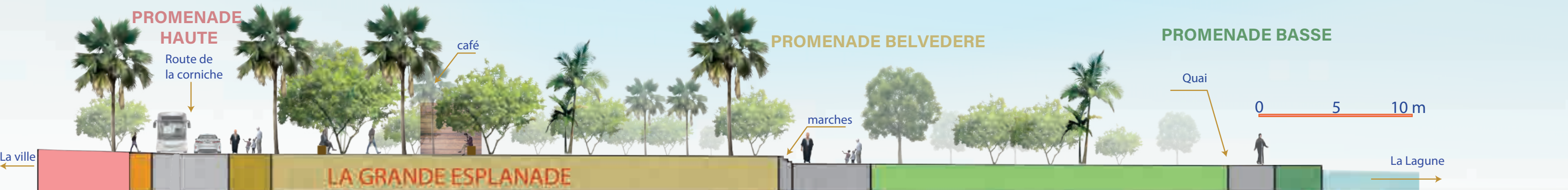
Les berges de la lagune, cadre de nouvelles d'activités urbaines



Le projet, un prolongement naturel de la ville et une séquence paysagère de la promenade verte de la lagune



Promenade de Rome-Italie



UN PROJET VERT FONCTIONEL ET DURABLE

Des promenades qui sectorisent l'espace, permettent d'accueillir des fonctions plus urbaines côté ville et plus naturelles côté nature.



Un lieu écologique pour diverses activités : promenades, observation, détente, pêche, sports nautiques et terrestres

