



Requalification du centre ancien de Rambervillers

Rambervillers est une commune départementale, au Nord des Vosges en région Grand Est. Des collines boisées bordent la plaine au Nord-Est et Sud-Ouest. Son centre est occupé par la rivière de la Mortagne.

La Commune de Rambervillers souhaite requalifier son centre. En effet, cette démarche est en lien avec la réflexion qu'elle a engagé pour atteindre des objectifs de promotion, d'attractivité et de revitalisation de son centre bourg.



Place du 30 septembre



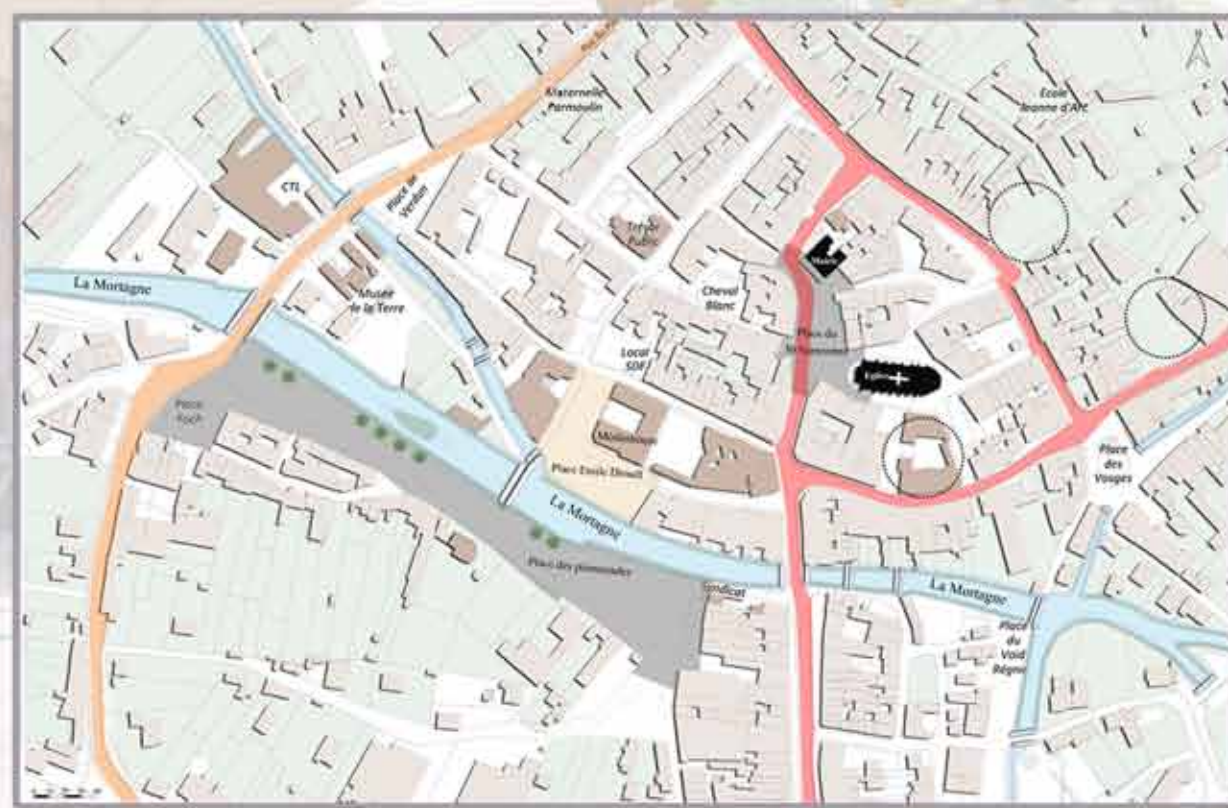
Place de la promenade



- Bâtiments
- Hydrographie
- Préservation des Mardelles
- Maintenir les ripisylves
- Conserver des poumons-verts urbains
- Sécuriser l'artère principale en mettant l'accent sur les déplacements piétons



- Permettre les sentiers pedestre sur l'ancienne voie ferrée
- Encourager la pratique du centre-ville
- Prioriser le recours au potentiel existant



- Architectures remarquables
- Projet d'aménagement
- Zone projet
- Mail de Platanus
- Batiments
- Place requalifié en 2012



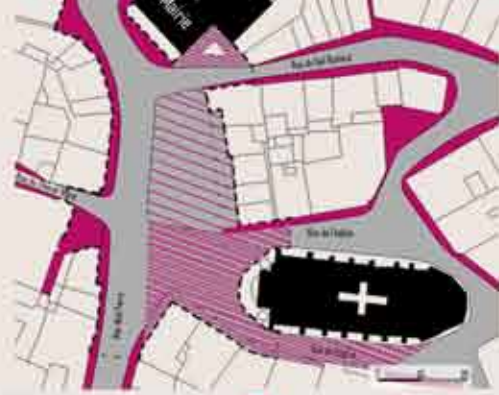
Place du 30 Septembre



Prise de vue des photos

Façade remarquable

Monument



Espace dédié aux véhicules

Espace piéton

Espace mixte



Mise en lumière

Sens de circulation

Mise aux normes PMR

Axe de circulation important

Suppression voie de circulation



Revêtement uniforme

Structure eau

Création de petit square

Mise en valeur

Zonage projet

Revêtement uniforme

Structure eau

Création de petit square

Mise en valeur

Zonage projet



Année 1900



2019

Un enjeu urbain et patrimonial



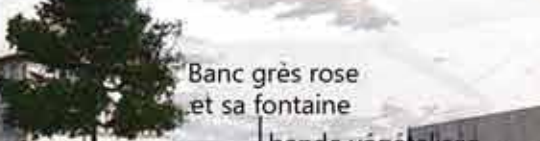
Ilôts jardin grès rose



Assise grès rose et fontaine



Vue de la mairie



Banc grès rose et sa fontaine

bande végétalisée

Trottoir existant

Dalle gris blanc du Tarn

Revêtement pavé

Emmarchement

Square en grès rose

Pavage Sénone



Place de la promenade



Prise de vue des photos

Architecture remarquable

Parapet pierre existant



Bâtiments

Architecture remarquable

Mail de Platanus existant



Point de vue important

Place requalifié en 2012

Aménagement paysager



Renouvellement du mail

Création d'un lien entre les deux aménagements

Aménagement de stationnement organisé

Renovation parapet existant

Entrée et sortie

Aménagement de ponton



Enrobé

Bloc grès

Parapet pierre existant

Mail de Platanus

Ripisylve

La Mortagne

Pavés béton drainant

Bande végétalisée

Mail de Platanus

Ripisylve

La Mortagne

Pavés béton drainant

Bande végétalisée

Mail de Platanus

Ripisylve

La Mortagne

Une promenade le long de la Mortagne



2019



Carte postale ancienne



Aire de jeux



Aménagement d'un ponton



Allées végétalisées



Parking structuré

