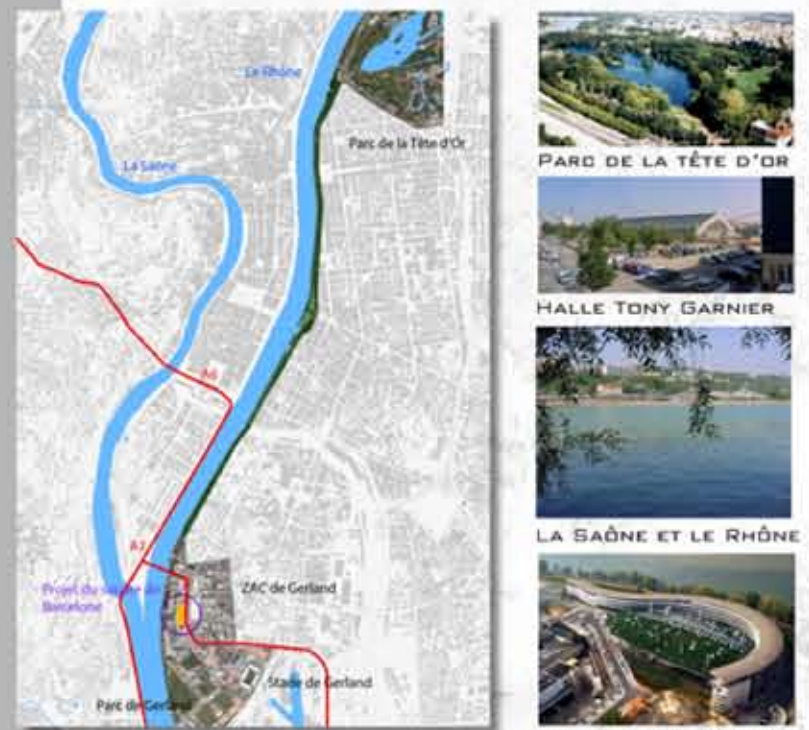
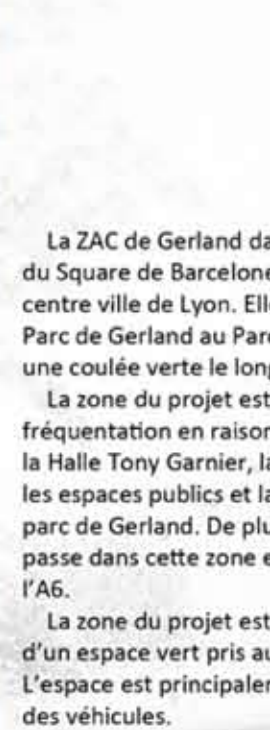


Origine du projet agence Itinéraire Bis, Lyon - Pièces graphique et P.A.O : Thibaud LEJUEZ - Licence Professionnelle Infographie paysagère - Promotion 2011/2012



PLAN DE SITUATION DE LA ZONE DU PROJET DANS LA VILLE DE LYON



CITÉ SCOLAIRE INTERNATIONALE

LE SQUARE DE BARCELONE LYON

La ZAC de Gerland dans laquelle se trouve le projet du Square de Barcelone et située au sud-est du centre ville de Lyon. Elle fait partie du lien qui lie le Parc de Gerland au Parc de la Tête d'Or plus au nord, une coulée verte le long des berges du Rhône.

La zone du projet est située dans un espace à forte fréquentation en raison de sa proximité par rapport à la Halle Tony Garnier, la Cité Scolaire Internationale, les espaces publics et la présence de parcs comme le parc de Gerland. De plus route importante : la D12 passe dans cette zone et dessert sur l'A7 qui rejoint l'A6.

La zone du projet est composée d'un parking et d'un espace vert pris au piège entre deux routes. L'espace est principalement aménagé pour l'accueil des véhicules.



PLAN DE SITUATION DE L'OCCUPATION DES PARCS ET DES ESPACES PUBLICS AUTOUR DU SITE



CARTE AÉRIENNE DE LA SITUATION DU PROJET ET DE LA COMPOSITION GLOBALE



CARTE AÉRIENNE DE LA SITUATION DE LA ZAC DE GERLAND

UN ESPACE ATTRACTIF ...

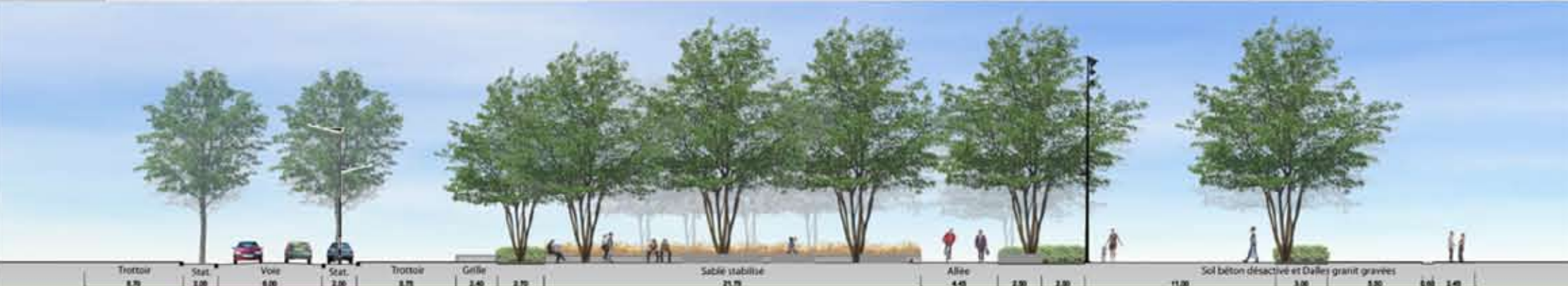
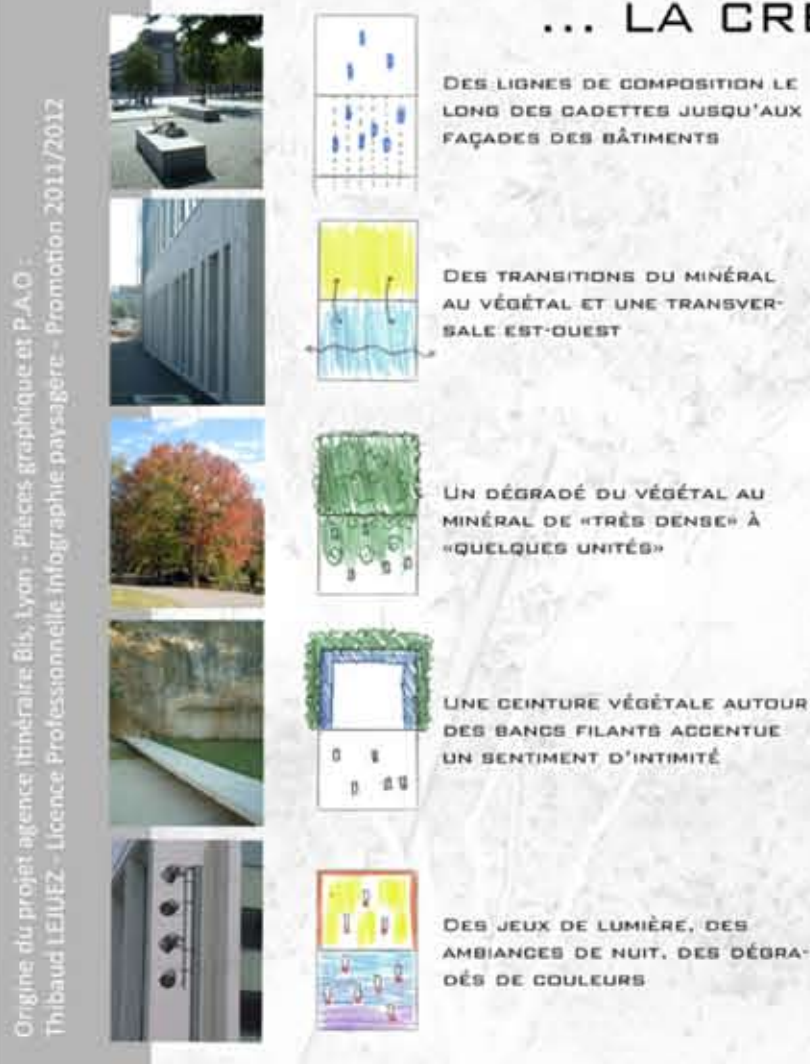


LE PARC DE GERLAND SITUÉ AU SUD DE LA ZAC DE GERLAND OFFRE UN ESPACE DE DÉTENTE ET DE BIEN ÊTRE À LA POPULATION

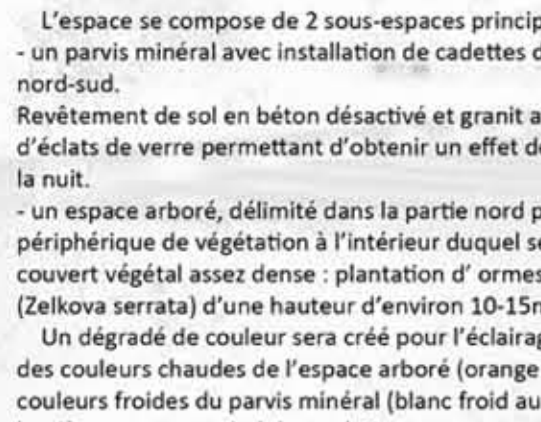


COUPE DU SQUARE DE BARCELONE AVANT-PROJET : UN ESPACE AUTANT UTILISÉ PAR LE PIÉTON QUE PAR LA VOITURE

... LA CREATION D'UNE ZONE D'ACCUEIL ...



COUPE DE JOUR DU PROJET DU SQUARE DE BARCELONE : L'ESPACE EST AMÉNAGÉ PRINCIPALEMENT POUR LE PIÉTON



UN PROJET QUI A POUR BUT UN RESSENTI DE DÉTENTE ET DE BIEN ÊTRE PAR LA POPULATION

L'espace se compose de 2 sous-espaces principaux :

- un parvis minéral avec installation de cadettes dans un axe nord-sud.
- un espace arboré, délimité dans la partie nord par un cadre périphérique de végétation à l'intérieur duquel se dessinera un couvert végétal assez dense : plantation d'ormes de Sibérie (Zelkova serrata) d'une hauteur d'environ 10-15m.

Revêtement de sol en béton désactivé et granit avec incrustation d'éclats de verre permettant d'obtenir un effet de scintillement la nuit.

Un dégradé de couleur sera créé pour l'éclairage de nuit, allant des couleurs chaudes de l'espace arboré (orange et jaune) aux couleurs froides du parvis minéral (blanc froid au bleu) et des lumières rouges au pied des cadettes.

Origine du projet agence Itinéraire Bis, Lyon - Pièces graphique et P.A.O : Thibaud LEJUEZ - Licence Professionnelle Infographie paysagère - Promotion 2011/2012



PLAN MASSE PROJET DU SQUARE DE BARCELONE



PHOTOS PROJET FINI (SOURCE SITE INTERNET AGENCE ITINÉRAIRE BIS)

DES JEUX DE LUMIÈRE ET UN DÉGRADÉ CHAUD-FROID DU ROUGE AU BLEU DES PROJECTEURS SUR LES CANDÉLABRES




SIMULATION DU SQUARE DE BARCELONE (VUE EST)

Un espace composé de cadettes pour renforcer le sentiment de bien être et de détente et permettre des rencontres ou bien des retrouvailles. Le public principalement visé est les jeunes en raison de la proximité de la Cité Scolaire Internationale, les personnes travaillant à proximité.



LE CHOIX DE L'ARBRE EST LE ZELKOVA SERRATA OU BIEN L'ORME DE SIBÉRIE EN DÉPÊCHES POUR SON EXPRESSION NATURELLE ET LA QUALITÉ DES FRONDAISONS QU'IL PRODUIT EN GROUPE À CHAQUE SAISON.

... POUR UN ESPACE DE RENCONTRE ET DE DÉTENTE



COUPE DE NUIT DU PROJET DU SQUARE DE BARCELONE : LE SOLEIL COUCHÉ, LES LUMIÈRES PRENNENT LE RELAIS