UN SITE HISTORIQUE AUX POTENTIELS INEXPLOITÉS

Une ville ouverte sur les grands paysages

Un emplacement au coeur de la ville, desservis par de grands axes routiers

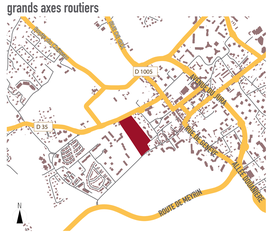

Un site accessible uniquement par des axes routiers, empêchant les connexions entre quartiers

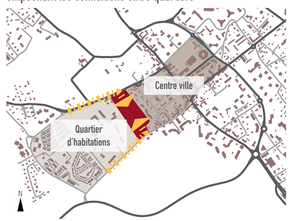

Une trame végétale très présente et diversifiée

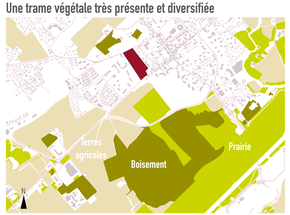

Des connexions avec les lieux historiques de la ville, mais un site qui reste sans usage

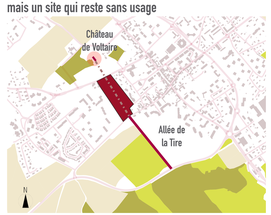

Une topographie à prendre en compte

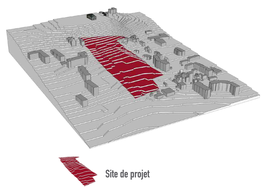

L'allée de la Tire, ancienne connexion historique

LE PARC DE LA TIRE

Un dénivelé et un front bâti important

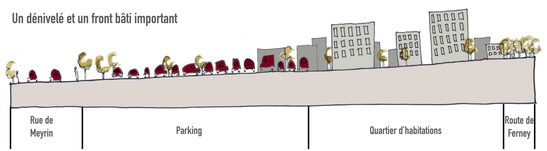

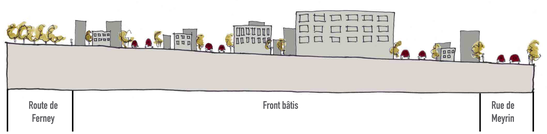

EN QUÊTE DE NOUVEAUX USAGES

Des circulations piétonnes pour tous

Créer des accès et parcours piétons pour tous à travers le site

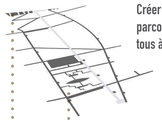

Renforcer les connexions paysagères

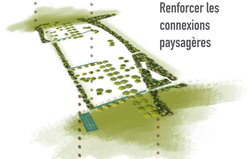

Créer des espaces polyvalents pour tous

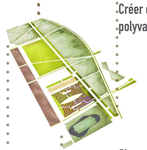

S'appuyer sur la topographie existante et créer des points de vues privilégiers sur le paysage

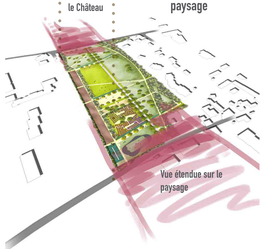

Une trame végétale diversifiée qui s'intègre dans son environnement

Des espaces de détente ouverts et polyvalents

POUR CRÉER UN LIEU D'ÉCHANGES ET DE RENCONTRES

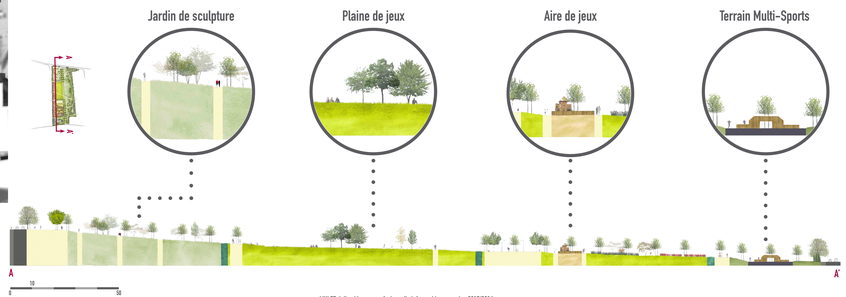

MULER Julien Licence professionnelle infographie paysagère 2015/2016